

UAB "Metrum LT"

**NEKILNOJAMOJO DAIKTO
KADASTRINIŲ MATAVIMŲ BYLA**

Tomas: 1

Nekilnojamojo turto objektas: **Inžinerinis statinys**

Bylos Nr.: **58/642**

Registro Nr.: **70/9694 (Statiniai)**

Adresas: **Kazlų Rūdos sav. Kazlų Rūdos m. Miškininkų g. 1**

Lapų skaičius: **30**



SUDERINTA

Valstybės įmonės Registrų centro Marijampolės filialas

Elektroniniu parašu pasirašė: Virginija Sinickaitė

Pareigos: Vyresnioji kadastro specialistė

Laiko žyma: 2017-06-15 16:44:30

Bylos Nr. 58/642
Tomo Nr. 1
Registro 70/9694


BYLOS TOMO VIDAUS APYRAŠAS

Eil. Nr.	Dokumento pavadinimas	Dokumento		Lapų skaič.	Bylos lapų numeriai	Pastabos
		Nr.	Data			
1	Vietovės schema		2017-05-25	1	1	
2	Statinio planas "STATINIŲ IŠDĖSTYMO PLANAS"		2017-05-25	2	2-3	
3	Koordinacijų žiniaraštis		2017-05-25	8	4-11	
4	Inžinerinių statinių kadastro duomenys 1C FORMA		2017-05-25	11	12-22	
5	Inžinerinių statinių įkainojimas (perkainojimas) 2C FORMA		2017-05-25	7	23-29	

Vidaus apyrašo lapų

29

Direktorius Vytautas Požarskas



VIETOVĒS SCHEMA



ŠILUMOS TINKLŲ PLANAS M 1:500

Kelias (gatvė)	Miškininkų g. 1
Kaimas (miestelis)	
Miestas (rajonas)	Kazlų Rūdos m.
Savivaldybė	Kazlų Rūdos
Unikalus Nr.	4400-4611-1634

KOORDINAČIŲ ŽINIARAŠTIS

Koordinačių sistema: LKS-94									
Taško Nr.	X	Y	Taško Nr.	X	Y	Taško Nr.	X	Y	
1	6068180.77	468467.93							
2	6068132.18	468482.90							
3	6068130.92	468478.29							
4	6068113.27	468488.65							
5	6068118.80	468522.79							
6	6068129.35	468519.74							
7	6068129.58	468520.51							
8	6068154.15	468514.86							
9	6068157.99	468513.81							
10	6068160.54	468523.18							
11	6068193.31	468514.50							
12	6068205.95	468571.80							
13	6068134.51	468583.09							
14	6068134.00	468583.23							
15	6068146.24	468629.01							
16	6068146.85	468628.86							
17	6068154.73	468658.06							
18	6068184.56	468649.90							

Žiniaraštį sudarė:

Direktorius
(pareigos)



V. Požarskas
(vardas, pavardė)

2017-05-25
(data)

KIEMO STATINIAI M 1:500

Kelias (gatvė)	Miškininkų g. 1
Kaimas (miestelis)	
Miestas (rajonas)	Kazlų Rūda
Savivaldybė	Kazlų Rūdos
Unikalus Nr.	5193-0002-4290

KOORDINAČIŲ ŽINIARAŠTIS

Koordinačių sistema: LKS-94									
Taško		X		Y		Taško		X	
1	6068193.28	468432.06	51	6068155.05	468511.67	101	6068143.09	468505.74	
2	6068194.00	468434.95	52	6068153.12	468512.18	102	6068142.57	468505.15	
3	6068193.03	468436.50	53	6068153.93	468515.25	103	6068141.97	468504.60	
4	6068191.47	468435.57	54	6068156.06	468514.69	104	6068141.35	468504.15	
5	6068190.80	468432.73	55	6068157.60	468520.51	105	6068140.68	468503.74	
6	6068191.71	468431.15	56	6068159.43	468520.03	106	6068139.97	468503.42	
7	6068191.10	468423.87	57	6068160.33	468523.40	107	6068139.24	468503.12	
8	6068192.41	468429.02	58	6068183.61	468517.25	108	6068138.47	468502.94	
9	6068195.23	468430.79	59	6068184.31	468519.92	109	6068137.72	468502.77	
10	6068196.32	468435.24	60	6068185.26	468519.67	110	6068136.94	468502.68	
11	6068194.68	468437.93	61	6068185.78	468519.50	111	6068136.15	468502.69	
12	6068196.62	468446.11	62	6068186.57	468522.50	112	6068135.39	468502.74	
13	6068197.49	468445.91	63	6068195.11	468520.24	113	6068134.60	468502.86	
14	6068200.88	468459.62	64	6068197.10	468528.91	114	6068133.70	468503.13	
15	6068201.59	468462.48	65	6068183.66	468531.87	115	6068136.86	468514.37	
16	6068204.21	468473.08	66	6068187.49	468549.25	116	6068136.07	468514.56	
17	6068204.43	468474.47	67	6068187.70	468550.23	117	6068133.49	468504.94	
18	6068204.33	468474.75	68	6068183.07	468551.25	118	6068132.11	468505.35	
19	6068204.18	468475.07	69	6068189.73	468581.46	119	6068131.33	468508.20	
20	6068203.92	468475.40	70	6068207.84	468577.46	120	6068129.23	468508.82	
21	6068203.29	468476.11	71	6068213.50	468598.33	121	6068128.41	468506.04	
22	6068201.54	468477.49	72	6068218.01	468597.43	122	6068127.91	468506.18	
23	6068201.16	468477.82	73	6068225.72	468595.99	123	6068128.09	468506.78	
24	6068200.64	468478.15	74	6068228.88	468609.61	124	6068127.73	468506.89	
25	6068200.11	468478.43	75	6068224.40	468611.37	125	6068126.34	468509.67	
26	6068198.51	468478.93	76	6068222.01	468602.99	126	6068124.49	468508.70	
27	6068195.55	468479.60	77	6068219.52	468603.60	127	6068124.23	468507.85	
28	6068187.71	468481.65	78	6068219.61	468603.87	128	6068123.85	468507.96	
29	6068187.38	468481.85	79	6068161.62	468619.62	129	6068123.99	468508.44	
30	6068187.17	468482.06	80	6068163.12	468625.20	130	6068123.63	468508.55	
31	6068187.00	468482.30	81	6068156.82	468626.91	131	6068122.41	468510.84	
32	6068186.88	468482.55	82	6068152.32	468609.77	132	6068120.53	468509.41	
33	6068186.83	468482.84	83	6068158.05	468608.26	133	6068120.14	468509.53	
34	6068186.78	468483.11	84	6068154.27	468593.87	134	6068120.28	468509.98	
35	6068186.80	468483.43	85	6068150.50	468594.86	135	6068119.87	468510.10	
36	6068186.90	468483.81	86	6068148.30	468586.50	136	6068118.95	468511.85	
37	6068187.02	468484.30	87	6068155.28	468584.67	137	6068117.22	468510.93	
38	6068191.26	468500.14	88	6068152.32	468573.42	138	6068116.83	468511.04	
39	6068202.03	468497.24	89	6068145.35	468575.25	139	6068117.23	468512.36	
40	6068204.39	468506.12	90	6068130.55	468520.01	140	6068115.57	468512.82	
41	6068193.07	468509.14	91	6068139.32	468517.40	141	6068115.53	468512.28	
42	6068192.92	468508.56	92	6068138.52	468514.16	142	6068116.36	468511.98	
43	6068194.49	468508.14	93	6068145.54	468512.38	143	6068116.08	468510.72	
44	6068192.70	468501.38	94	6068145.27	468511.41	144	6068119.44	468509.63	
45	6068191.13	468501.79	95	6068145.03	468510.46	145	6068119.32	468509.23	
46	6068164.01	468508.96	96	6068144.78	468509.48	146	6068123.15	468508.14	
47	6068163.52	468507.10	97	6068144.51	468508.52	147	6068123.02	468507.68	
48	6068156.99	468508.83	98	6068144.26	468507.78	148	6068127.30	468506.41	
49	6068157.07	468509.12	99	6068143.93	468507.06	149	6068126.97	468505.03	
50	6068154.56	468509.78	100	6068143.55	468506.39	150	6068114.96	468508.39	

Žiniaraštį sudarė:

Direktorius
(pareigos)

(parašas)

V. Požarskas
(vardas, pavardė)

2017-05-25
(data)

KIEMO STATINIAI M 1:500

Kelias (gatvė)	Miškininkų g. 1
Kaimas (miestelis)	
Miestas (rajonas)	Kazlų Rūda
Savivaldybė	Kazlų Rūdos
Unikalus Nr.	5193-0002-4290

KOORDINAČIŲ ŽINIARAŠTIS

Koordinatų sistema: LKS-94

Taško	X	Y	Taško	X	Y	Taško	X	Y
151	6068114.02	468508.64	201	6068150.72	468480.14	251	6068188.43	468432.40
152	6068113.35	468508.83	202	6068150.73	468479.63	252	6068190.24	468429.56
153	6068112.79	468509.02	203	6068150.77	468479.21	253	6068188.85	468424.09
154	6068112.10	468509.33	204	6068150.84	468478.70	254	6068195.15	468449.82
155	6068111.39	468509.73	205	6068150.99	468478.11	255	6068197.92	468460.34
156	6068110.81	468510.25	206	6068151.20	468477.40	256	6068198.47	468460.21
157	6068110.70	468510.39	207	6068151.40	468476.85	257	6068199.19	468463.07
158	6068108.99	468504.01	208	6068151.61	468476.26	258	6068198.67	468463.20
159	6068107.00	468497.15	209	6068151.86	468475.63	259	6068201.46	468473.78
160	6068107.50	468497.36	210	6068152.09	468475.05	260	6068200.09	468476.26
161	6068108.23	468497.59	211	6068152.42	468474.20	261	6068200.05	468476.54
162	6068109.02	468497.73	212	6068152.97	468473.02	262	6068199.92	468476.82
163	6068110.03	468497.80	213	6068153.62	468471.64	263	6068199.67	468477.11
164	6068110.74	468497.79	214	6068154.24	468470.51	264	6068199.31	468477.30
165	6068112.29	468497.50	215	6068154.73	468469.62	265	6068198.95	468477.44
166	6068113.24	468497.18	216	6068155.30	468468.67	266	6068198.28	468477.63
167	6068114.29	468496.65	217	6068155.81	468467.91	267	6068189.11	468480.04
168	6068115.24	468495.94	218	6068156.65	468466.64	268	6068187.14	468480.49
169	6068116.07	468495.12	219	6068157.90	468464.99	269	6068186.84	468480.47
170	6068116.55	468494.50	220	6068159.16	468463.28	270	6068186.54	468480.41
171	6068116.96	468493.82	221	6068159.82	468462.51	271	6068186.34	468480.31
172	6068117.29	468493.13	222	6068160.51	468461.80	272	6068186.13	468480.16
173	6068117.55	468492.38	223	6068160.80	468461.44	273	6068185.88	468479.84
174	6068117.75	468491.62	224	6068160.97	468461.04	274	6068185.70	468479.49
175	6068117.84	468490.84	225	6068161.06	468460.67	275	6068185.25	468478.58
176	6068117.87	468490.07	226	6068161.14	468460.08	276	6068184.98	468478.16
177	6068117.84	468489.31	227	6068161.07	468457.97	277	6068184.67	468477.63
178	6068125.88	468487.13	228	6068163.51	468457.40	278	6068184.20	468476.95
179	6068124.76	468482.50	229	6068163.57	468457.92	279	6068183.78	468476.37
180	6068116.57	468484.51	230	6068163.63	468458.36	280	6068183.28	468475.74
181	6068113.27	468471.65	231	6068164.61	468459.39	281	6068182.54	468474.87
182	6068118.29	468470.50	232	6068165.07	468459.92	282	6068181.71	468473.91
183	6068115.71	468459.29	233	6068165.46	468460.24	283	6068181.07	468473.17
184	6068114.43	468459.58	234	6068165.90	468460.44	284	6068180.61	468472.62
185	6068112.72	468452.41	235	6068166.39	468460.49	285	6068180.24	468472.14
186	6068113.38	468452.26	236	6068166.88	468460.46	286	6068180.00	468471.80
187	6068114.87	468458.73	237	6068168.37	468460.25	287	6068179.73	468471.41
188	6068116.21	468458.43	238	6068169.06	468460.16	288	6068179.35	468470.90
189	6068119.11	468471.01	239	6068169.65	468460.04	289	6068178.60	468469.31
190	6068114.09	468472.16	240	6068170.25	468459.70	290	6068177.80	468467.34
191	6068116.73	468483.61	241	6068170.53	468459.42	291	6068177.22	468466.05
192	6068123.94	468481.95	242	6068171.06	468458.69	292	6068176.46	468464.33
193	6068124.01	468482.24	243	6068171.32	468458.34	293	6068176.37	468463.90
194	6068125.67	468481.86	244	6068171.55	468458.10	294	6068176.27	468463.41
195	6068125.15	468479.62	245	6068172.02	468457.73	295	6068176.33	468462.74
196	6068126.02	468479.42	246	6068174.19	468456.10	296	6068176.44	468462.49
197	6068126.60	468481.95	247	6068178.74	468452.25	297	6068176.72	468462.31
198	6068125.85	468482.12	248	6068194.71	468448.24	298	6068177.27	468462.05
199	6068127.00	468486.83	249	6068192.30	468438.54	299	6068177.92	468461.88
200	6068150.71	468481.12	250	6068189.51	468436.92	300	6068178.80	468461.64

Žiniaraštį sudarė:

Direktorius
(pareigos)

UAB
Metrum LT
(parašas)

V. Požarskas
(vardas, pavardė)

2017-05-25
(data)

KIEMO STATINIAI M 1:500

Kelias (gatvė)	Miškininkų g. 1
Kaimas (miestelis)	
Miestas (rajonas)	Kazlų Rūda
Savivaldybė	Kazlų Rūdos
Unikalus Nr.	5193-0002-4290

KOORDINAČIŲ ŽINIARAŠTIS

Koordinatų sistema: LKS-94

Taško	X	Y	Taško	X	Y	Taško	X	Y
301	6068182.08	468460.81	351	6068180.34	468474.18	401	6068152.84	468479.86
302	6068181.74	468459.48	352	6068181.25	468475.25	402	6068152.87	468479.58
303	6068178.79	468460.23	353	6068181.92	468476.09	403	6068152.89	468479.28
304	6068177.43	468460.53	354	6068182.31	468476.50	404	6068152.93	468478.99
305	6068176.21	468460.82	355	6068182.62	468476.90	405	6068152.96	468478.68
306	6068174.18	468460.89	356	6068182.87	468477.19	406	6068153.04	468478.34
307	6068173.63	468460.90	357	6068183.38	468477.91	407	6068153.17	468477.94
308	6068173.38	468460.82	358	6068183.88	468478.67	408	6068153.34	468477.45
309	6068173.13	468460.73	359	6068184.13	468479.09	409	6068153.43	468477.15
310	6068172.83	468460.57	360	6068184.34	468479.44	410	6068153.62	468476.69
311	6068172.63	468460.39	361	6068184.51	468479.78	411	6068153.79	468476.33
312	6068172.49	468460.19	362	6068184.67	468480.19	412	6068153.92	468475.95
313	6068172.35	468459.88	363	6068184.85	468480.58	413	6068154.05	468475.68
314	6068172.29	468459.61	364	6068185.05	468481.18	414	6068154.29	468475.14
315	6068172.37	468459.34	365	6068185.18	468481.56	415	6068154.78	468474.05
316	6068172.58	468459.05	366	6068185.30	468482.15	416	6068155.12	468473.31
317	6068173.29	468458.48	367	6068185.40	468482.73	417	6068155.47	468472.55
318	6068173.94	468457.99	368	6068185.53	468483.25	418	6068155.86	468471.83
319	6068176.36	468455.87	369	6068185.84	468484.41	419	6068156.12	468471.30
320	6068179.05	468453.64	370	6068187.31	468489.94	420	6068156.37	468470.84
321	6068179.07	468453.77	371	6068190.19	468500.40	421	6068156.61	468470.41
322	6068180.22	468453.49	372	6068165.81	468506.62	422	6068156.87	468469.98
323	6068183.61	468452.63	373	6068165.63	468505.82	423	6068157.24	468469.40
324	6068166.20	468462.05	374	6068165.42	468505.12	424	6068159.30	468466.43
325	6068168.94	468462.03	375	6068165.17	468504.68	425	6068159.97	468465.55
326	6068170.31	468462.14	376	6068164.86	468504.33	426	6068160.63	468464.68
327	6068171.33	468462.24	377	6068164.50	468504.09	427	6068161.12	468464.07
328	6068172.33	468462.36	378	6068164.10	468503.90	428	6068161.39	468463.75
329	6068172.96	468462.43	379	6068163.80	468503.83	429	6068161.76	468463.37
330	6068173.77	468462.69	380	6068163.45	468503.79	430	6068162.05	468463.12
331	6068174.04	468462.83	381	6068163.12	468503.83	431	6068162.37	468462.88
332	6068174.29	468463.02	382	6068161.06	468504.31	432	6068162.70	468462.67
333	6068174.54	468463.30	383	6068160.73	468504.36	433	6068163.05	468462.47
334	6068174.71	468463.54	384	6068160.54	468504.37	434	6068163.44	468462.33
335	6068174.89	468463.83	385	6068160.24	468504.36	435	6068163.81	468462.22
336	6068175.08	468464.22	386	6068160.05	468504.31	436	6068164.30	468462.12
337	6068175.27	468464.63	387	6068159.79	468504.20	437	6068164.81	468462.07
338	6068175.62	468465.43	388	6068159.53	468504.04	438	6068165.37	468462.08
339	6068175.96	468466.26	389	6068159.33	468503.90			
340	6068176.55	468467.64	390	6068159.16	468503.71			
341	6068176.99	468468.57	391	6068159.03	468503.56			
342	6068177.35	468469.47	392	6068158.95	468503.40			
343	6068177.67	468470.25	393	6068158.87	468503.19			
344	6068177.98	468470.88	394	6068158.07	468500.14			
345	6068178.29	468471.43	395	6068153.21	468482.19			
346	6068178.59	468471.93	396	6068153.15	468481.79			
347	6068178.87	468472.39	397	6068153.04	468481.36			
348	6068179.19	468472.79	398	6068152.92	468480.70			
349	6068179.51	468473.18	399	6068152.88	468480.40			
350	6068179.94	468473.70	400	6068152.83	468480.10			

Žiniaraštį sudarė:

Direktorius
(pareigos)

(parašas)

V. Požarskas
(vardas, pavardė)

2017-05-25
(data)

KIEMO STATINIAI M 1:500

Kelias (gatvė)	Miškininkų g. 1
Kaimas (miestelis)	
Miestas (rajonas)	Kazlų Rūda
Savivaldybė	Kazlų Rūdos
Unikalus Nr.	4400–4633–3119

KOORDINAČIŲ ŽINIARAŠTIS

Koordināciju sistēma: LKS-94							
Taško		X	Y	Taško		X	Y
439	6068170.20	468454.53					
440	6068163.21	468456.14					
441	6068163.06	468455.46					
442	6068169.39	468453.99					
443	6068166.71	468442.38					
444	6068135.50	468449.58					
445	6068135.36	468448.95					
446	6068167.23	468441.59					

Žiniaraštj sudarë:

Direktorius
(pareigos)

V. Požarskas
(vardas, pavardė)


2017-05-25
(data)

KIEMO STATINIAI M 1:500

Kelias (gatvė)	Miškininkų g. 1
Kaimas (miestelis)	
Miestas (rajonas)	Kazlų Rūda
Savivaldybė	Kazlų Rūdos
Unikalus Nr.	440-4633-3120

KOORDINAČIŲ ŽINIARAŠTIS

Koordinačių sistema: LKS-94							
Taško		X	Y	Taško		X	Y
447	6068139.00	468428.95					
448	6068138.96	468429.20					
449	6068139.29	468430.54					
450	6068137.79	468430.98					
451	6068138.77	468436.71					
452	6068139.34	468436.68					
453	6068139.78	468439.42					
454	6068133.93	468440.80					
455	6068134.35	468442.61					
456	6068133.92	468442.70					
457	6068130.21	468443.56					
458	6068123.64	468445.18					
459	6068124.24	468447.80					
460	6068112.95	468450.40					
461	6068112.58	468448.79					
462	6068110.92	468449.17					
463	6068111.42	468451.36					
464	6068094.85	468455.31					
465	6068091.81	468444.85					
466	6068091.94	468442.59					
467	6068092.53	468432.03					
468	6068121.04	468429.12					
469	6068127.38	468430.08					
470	6068135.29	468429.31					
471	6068119.50	468438.74					
472	6068120.79	468443.97					
473	6068094.04	468450.39					
474	6068092.60	468445.09					



Žiniaraštį sudarė:

Direktorius
(pareigos)

(parašas)

V. Požarskas
(vardas, pavardė)

2017-05-25
(data)

KIEMO STATINIAI M 1:500

Kelias (gatvė)	Miškininkų g. 1
Kaimas (miestelis)	
Miestas (rajonas)	Kazlų Rūda
Savivaldybė	Kazlų Rūdos
Unikalus Nr.	4400-4633-3095

KOORDINAČIŲ ŽINIARAŠTIS

Koordinačių sistema: LKS-94								
Taško		X	Y	Taško		X	Y	
475	6068201.23		468622.52					
476	6068206.81		468644.52					
477	6068214.86		468642.48					
478	6068217.08		468642.19					
479	6068219.54		468641.53					
480	6068221.12		468649.96					
481	6068226.40		468678.60					
482	6068218.93		468679.92					
483	6068217.81		468682.98					
484	6068215.29		468685.06					
485	6068212.15		468686.09					
486	6068180.34		468690.82					
487	6068177.67		468689.09					
488	6068156.19		468665.31					
489	6068155.69		468663.41					
490	6068198.36		468651.55					
491	6068200.10		468650.32					
492	6068200.24		468648.20					
493	6068199.32		468646.38					
494	6068196.40		468635.64					
495	6068188.29		468637.84					
496	6068188.49		468638.55					
497	6068161.78		468645.80					
498	6068158.73		468634.52					
499	6068162.01		468633.63					
500	6068161.10		468630.28					
501	6068164.27		468629.42					
502	6068164.35		468629.71					
503	6068199.51		468620.13					

Žiniaraštį sudarė:

Direktorius
(pareigos)



V. Požarskas
(vardas, pavardė)

2017-05-25
(data)

KIEMO STATINIAI M 1:500

Kelias (gatvė)	Miškininkų g. 1
Kaimas (miestelis)	
Miestas (rajonas)	Kazlų Rūda
Savivaldybė	Kazlų Rūdos
Unikalus Nr.	4400-4633-3108

KOORDINAČIŲ ŽINIARAŠTIS

Koordinatų sistema: LKS-94

Taško	X	Y	Taško	X	Y	Taško	X	Y
504	6068249.83	468561.21						
505	6068253.54	468578.28						
506	6068242.58	468580.90						
507	6068243.29	468583.74						
508	6068231.54	468586.45						
509	6068226.56	468563.14						
510	6068238.12	468560.75						
511	6068238.79	468563.29						

Žiniaraštį sudarė:

Direktorius
(pareigos)



V. Požarskas
(vardas, pavardė)

2017-05-25
(data)

Inžinerinių statinių kadastro duomenys

Adresas Kazlų Rūdos sav. Kazlų Rūdos m. Miškininkų g. 1

Unikalus Nr. 4400-4611-1634

Pavadinimas Šilumos tiekimo lauko tinklai

Pažymėjimas plane IŠL

Paskirtis Šilumos tinklų

Kad. duomenų nustatymo

2017-05-25

Aprašymas II gr. nesudėtingas.

Statinio duomenys

Statybos pradžios metai:	1975	Šilumos tiekimo linijos reikšmė:	Skirstomoji (kvartalinė)
Statybos pabaigos metai:	1975	Baigtumo procentas: %	100
Rekonstravimo pradžios metai:		Ilgis: m	472,67
Rekonstravimo pabaigos metai:		Daikto būklė:	

Statinio sudėtinių dalių kadastro duomenys

Pažymėjimas plane	Sudėtinė dalis		
ŠL1	Šilumos tiekimo tinklai		
Statybos pabaigos metai:	1975	Ilgis: m	108,59
Rekonstravimo pabaigos metai:		Medžiaga:	Plienas
Šil. nešėjo/izoliat.skersmuo: mm	50	Šil. linijos paklojimo būdas:	Pastatuose
Šil. linijos paklojimo pobūdis:	Užstatytoje teritorijoje	Markė:	

Pažymėjimas plane	Sudėtinė dalis		
ŠL2	Šilumos tiekimo tinklai		
Statybos pabaigos metai:	1975	Ilgis: m	111,04
Rekonstravimo pabaigos metai:		Medžiaga:	Plienas
Šil. nešėjo/izoliat.skersmuo: mm	80	Šil. linijos paklojimo būdas:	Pastatuose
Šil. linijos paklojimo pobūdis:	Užstatytoje teritorijoje	Markė:	

Pažymėjimas plane	Sudėtinė dalis		
ŠL3	Šilumos tiekimo tinklai		
Statybos pabaigos metai:	1975	Ilgis: m	91,33
Rekonstravimo pabaigos metai:		Medžiaga:	Plienas
Šil. nešėjo/izoliat.skersmuo: mm	100	Šil. linijos paklojimo būdas:	Nepraeinamuose kanaluose
Šil. linijos paklojimo pobūdis:	Užstatytoje teritorijoje	Markė:	

Pažymėjimas plane	Sudėtinė dalis		
ŠL4	Šilumos tiekimo tinklai		
Statybos pabaigos metai:	1975	Ilgis: m	110,86
Rekonstravimo pabaigos metai:		Medžiaga:	Plienas
Šil. nešėjo/izoliat.skersmuo: mm	115	Šil. linijos paklojimo būdas:	Nepraeinamuose kanaluose
Šil. linijos paklojimo pobūdis:	Užstatytoje teritorijoje	Markė:	

Pažymėjimas plane	Sudėtinė dalis		
ŠL5	Šilumos tiekimi tinklai		
Statybos pabaigos metai:	1975	Ilgis: m	50,85
Rekonstravimo pabaigos metai:		Medžiaga:	Plienas
Šil. nešėjo/izoliat.skersmuo: mm	50	Šil. linijos paklojimo būdas:	Tranšėjoje (be kanalų)
Šil. linijos paklojimo pobūdis:	Užstatytoje teritorijoje	Markė:	



15-Bir-2017 17:48:01



* 1 0 7 2 7 3 0 3 4 3 *

Statinio sudėtinių dalių kadastro duomenys

Parengė Direktorius Vytautas Požarskas



15-Bir-2017 17:48:01



Kitų statinių kadastro duomenys

Adresas Kazlų Rūdos sav. Kazlų Rūdos m. Miškininkų g. 1

Unikalus Nr. 5193-0002-4290

Pavadinimas Kiemo statiniai

Pažymėjimas plane 2b

Paskirtis Kiti inžineriniai statiniai

Kad. duomenų nustatymo 2017-05-25

Aprašymas d kaminas, e estakada, 2b2 kiemo aikštelė. 2b3 pėsčiųjų takas, 2t1 tvora, 2t2 tvora, 2t3 vartai, 2t4 vartai, 2t5 vartai, 2t6 vartai, 2t7 varteliai
s tepalų surinkėjas - nugriautas

Statinio duomenys

Statybos pradžios metai:		Modernizavimo pradžios metai:	
Statybos pabaigos metai:	1995	Modernizavimo pabaigos metai:	
Rekonstravimo pradžios metai:		Papr. remonto pradžios metai:	2016
Rekonstravimo pabaigos metai:		Papr. remonto pabaigos metai:	2017
Kap. remonto pradžios metai:		Statinio kategorija:	II grupės nesudėtingas
Kap. remonto pabaigos metai:		Daikto būklė:	

Statinio sudėtinių dalių kadastro duomenys

Pažymėjimas plane	Sudėtinė dalis		
d	Kaminas		
Statybos pradžios metai:		Plotis: m	
Statybos pabaigos metai:	1995	Plotas: kv. m	
Rekonstravimo pradžios metai:		Tūris: kub. m	
Rekonstravimo pabaigos metai:		Gylis: m	
Kap. remonto pradžios metai:		Baigtumo procentas: %	100
Kap. remonto pabaigos metai:		Aukštis: m	12
Modernizavimo pradžios metai:		Ilgis: m	
Modernizavimo pabaigos metai:		Skersmuo: mm	
Papr. remonto pradžios metai:		Medžiaga:	Mūras
Papr. remonto pabaigos metai:		Markė:	
Kiekis: vnt.	1		

Pažymėjimas plane	Sudėtinė dalis		
e	Estakada		
Statybos pradžios metai:		Plotis: m	
Statybos pabaigos metai:	1975	Plotas: kv. m	38
Rekonstravimo pradžios metai:		Tūris: kub. m	
Rekonstravimo pabaigos metai:		Gylis: m	
Kap. remonto pradžios metai:		Baigtumo procentas: %	100
Kap. remonto pabaigos metai:		Aukštis: m	
Modernizavimo pradžios metai:		Ilgis: m	
Modernizavimo pabaigos metai:		Skersmuo: mm	
Papr. remonto pradžios metai:		Medžiaga:	Gelžbetonis
Papr. remonto pabaigos metai:		Markė:	
Kiekis: vnt.	1		



Statinio sudėtinių dalių kadastro duomenys

Pažymėjimas plane	Sudėtinė dalis		
2b2	Kiemo aikštelė		
Statybos pradžios metai:		Plotis: m	
Statybos pabaigos metai:	1975	Plotas: kv. m	6050
Rekonstravimo pradžios metai:		Tūris: kub. m	
Rekonstravimo pabaigos metai:		Gylis: m	
Kap. remonto pradžios metai:		Baigtumo procentas: %	100
Kap. remonto pabaigos metai:		Aukštis: m	
Modernizavimo pradžios metai:		Ilgis: m	
Modernizavimo pabaigos metai:		Skersmuo: mm	
Papr. remonto pradžios metai:		Medžiaga:	Asfaltas
Papr. remonto pabaigos metai:		Markė:	
Kiekis: vnt.			

Pažymėjimas plane	Sudėtinė dalis		
2b3	Kiemo aikštelė		
Statybos pradžios metai:		Plotis: m	
Statybos pabaigos metai:	1975	Plotas: kv. m	703
Rekonstravimo pradžios metai:		Tūris: kub. m	
Rekonstravimo pabaigos metai:		Gylis: m	
Kap. remonto pradžios metai:		Baigtumo procentas: %	100
Kap. remonto pabaigos metai:		Aukštis: m	
Modernizavimo pradžios metai:		Ilgis: m	
Modernizavimo pabaigos metai:		Skersmuo: mm	
Papr. remonto pradžios metai:	2016	Medžiaga:	Betono trinkelės
Papr. remonto pabaigos metai:	2017	Markė:	
Kiekis: vnt.			

Pažymėjimas plane	Sudėtinė dalis		
2t1	Tvora		
Statybos pradžios metai:		Plotis: m	
Statybos pabaigos metai:	1975	Plotas: kv. m	
Rekonstravimo pradžios metai:		Tūris: kub. m	
Rekonstravimo pabaigos metai:		Gylis: m	
Kap. remonto pradžios metai:		Baigtumo procentas: %	100
Kap. remonto pabaigos metai:		Aukštis: m	2,9
Modernizavimo pradžios metai:		Ilgis: m	37,25
Modernizavimo pabaigos metai:		Skersmuo: mm	
Papr. remonto pradžios metai:		Medžiaga:	Mūras
Papr. remonto pabaigos metai:		Markė:	
Kiekis: vnt.			

Pažymėjimas plane	Sudėtinė dalis		
2t2	Tvora		
Statybos pradžios metai:		Plotis: m	
Statybos pabaigos metai:	1975	Plotas: kv. m	
Rekonstravimo pradžios metai:		Tūris: kub. m	
Rekonstravimo pabaigos metai:		Gylis: m	
Kap. remonto pradžios metai:		Baigtumo procentas: %	100
Kap. remonto pabaigos metai:		Aukštis: m	1,5

12-Bir-2017 15:42:51



Statinio sudėtinių dalių kadastro duomenys

Modernizavimo pradžios metai:		Ilgis: m	112,92
Modernizavimo pabaigos metai:		Skersmuo: mm	
Papr. remonto pradžios metai:		Medžiaga:	Medinės lentos
Papr. remonto pabaigos metai:		Markė:	
Kiekis: vnt.			

Pažymėjimas plane	Sudėtinė dalis		
2t3	Vartai		
Statybos pradžios metai:		Plotis: m	
Statybos pabaigos metai:	1975	Plotas: kv. m	
Rekonstravimo pradžios metai:		Tūris: kub. m	
Rekonstravimo pabaigos metai:		Gylis: m	
Kap. remonto pradžios metai:		Baigtumo procentas: %	100
Kap. remonto pabaigos metai:		Aukštis: m	1,5
Modernizavimo pradžios metai:		Ilgis: m	8,4
Modernizavimo pabaigos metai:		Skersmuo: mm	
Papr. remonto pradžios metai:		Medžiaga:	Metalias
Papr. remonto pabaigos metai:		Markė:	
Kiekis: vnt.			

Pažymėjimas plane	Sudėtinė dalis		
2t4	Vartai		
Statybos pradžios metai:		Plotis: m	
Statybos pabaigos metai:	1975	Plotas: kv. m	
Rekonstravimo pradžios metai:		Tūris: kub. m	
Rekonstravimo pabaigos metai:		Gylis: m	
Kap. remonto pradžios metai:		Baigtumo procentas: %	100
Kap. remonto pabaigos metai:		Aukštis: m	1,5
Modernizavimo pradžios metai:		Ilgis: m	6,36
Modernizavimo pabaigos metai:		Skersmuo: mm	
Papr. remonto pradžios metai:		Medžiaga:	Metalias
Papr. remonto pabaigos metai:		Markė:	
Kiekis: vnt.			

Pažymėjimas plane	Sudėtinė dalis		
2t5	Vartai		
Statybos pradžios metai:		Plotis: m	
Statybos pabaigos metai:	1975	Plotas: kv. m	
Rekonstravimo pradžios metai:		Tūris: kub. m	
Rekonstravimo pabaigos metai:		Gylis: m	
Kap. remonto pradžios metai:		Baigtumo procentas: %	100
Kap. remonto pabaigos metai:		Aukštis: m	2
Modernizavimo pradžios metai:		Ilgis: m	7,4
Modernizavimo pabaigos metai:		Skersmuo: mm	
Papr. remonto pradžios metai:		Medžiaga:	Medinės lentos
Papr. remonto pabaigos metai:		Markė:	
Kiekis: vnt.			



Statinio sudėtinių dalių kadastro duomenys

Pažymėjimas plane	Sudėtinė dalis		
2t6	Vartai		
Statybos pradžios metai:		Plotis: m	
Statybos pabaigos metai:	1975	Plotas: kv. m	
Rekonstravimo pradžios metai:		Tūris: kub. m	
Rekonstravimo pabaigos metai:		Gylis: m	
Kap. remonto pradžios metai:		Baigtumo procentas: %	100
Kap. remonto pabaigos metai:		Aukštis: m	1,5
Modernizavimo pradžios metai:		Ilgis: m	14,41
Modernizavimo pabaigos metai:		Skersmuo: mm	
Papr. remonto pradžios metai:		Medžiaga:	Metalias
Papr. remonto pabaigos metai:		Markė:	
Kiekis: vnt.			

Pažymėjimas plane	Sudėtinė dalis		
2t7	Varteliai		
Statybos pradžios metai:		Plotis: m	
Statybos pabaigos metai:	1975	Plotas: kv. m	
Rekonstravimo pradžios metai:		Tūris: kub. m	
Rekonstravimo pabaigos metai:		Gylis: m	
Kap. remonto pradžios metai:		Baigtumo procentas: %	100
Kap. remonto pabaigos metai:		Aukštis: m	1,5
Modernizavimo pradžios metai:		Ilgis: m	4,22
Modernizavimo pabaigos metai:		Skersmuo: mm	
Papr. remonto pradžios metai:		Medžiaga:	Metalias
Papr. remonto pabaigos metai:		Markė:	
Kiekis: vnt.			

Parengė Direktorius Vytautas Požarskas



Kitų statinių kadastro duomenys

Adresas Kazlų Rūdos sav. Kazlų Rūdos m. Miškininkų g. 1

Unikalus Nr. 4400-4633-3119

Pavadinimas Kiemo statiniai

Pažymėjimas plane 3b

Paskirtis Kiti inžineriniai statiniai

Kad. duomenų nustatymo 2017-05-25

Aprašymas

Statinio duomenys

Statybos pradžios metai:		Modernizavimo pradžios metai:	
Statybos pabaigos metai:	1975	Modernizavimo pabaigos metai:	
Rekonstravimo pradžios metai:		Papr. remonto pradžios metai:	2016
Rekonstravimo pabaigos metai:		Papr. remonto pabaigos metai:	2017
Kap. remonto pradžios metai:		Statinio kategorija:	I grupės nesudėtingas
Kap. remonto pabaigos metai:		Daikto būklė:	

Statinio sudėtinių dalių kadastro duomenys

Pažymėjimas plane	Sudėtinė dalis		
3b3	Pėsčiųjų takas		
Statybos pradžios metai:		Plotis: m	
Statybos pabaigos metai:	1975	Plotas: kv. m	34
Rekonstravimo pradžios metai:		Tūris: kub. m	
Rekonstravimo pabaigos metai:		Gylis: m	
Kap. remonto pradžios metai:		Baigtumo procentas: %	100
Kap. remonto pabaigos metai:		Aukštis: m	
Modernizavimo pradžios metai:		Ilgis: m	
Modernizavimo pabaigos metai:		Skersmuo: mm	
Papr. remonto pradžios metai:	2016	Medžiaga:	Betono trinkelės
Papr. remonto pabaigos metai:	2017	Markė:	
Kiekis: vnt.			

Parengė Direktorius Vytautas Požarskas



Kitų statinių kadastro duomenys

Adresas Kazlų Rūdos sav. Kazlų Rūdos m. Miškininkų g. 1

Unikalus Nr. 4400-4633-3120

Pavadinimas Kiemo statiniai

Pažymėjimas plane 4b

Paskirtis Kiti inžineriniai statiniai

Aprašymas II gr. nesudėtingas

Kad. duomenų nustatymo 2017-05-25

Statinio duomenys

Statybos pradžios metai:		Modernizavimo pradžios metai:	
Statybos pabaigos metai:	1975	Modernizavimo pabaigos metai:	
Rekonstravimo pradžios metai:		Papr. remonto pradžios metai:	2016
Rekonstravimo pabaigos metai:		Papr. remonto pabaigos metai:	2017
Kap. remonto pradžios metai:		Statinio kategorija:	II grupės nesudėtingas
Kap. remonto pabaigos metai:		Daikto būklė:	

Statinio sudėtinių dalių kadastro duomenys

Pažymėjimas plane	Sudėtinė dalis		
4b1	Pėsčiųjų takas		
Statybos pradžios metai:		Plotis: m	
Statybos pabaigos metai:	1975	Plotas: kv. m	86
Rekonstravimo pradžios metai:		Tūris: kub. m	
Rekonstravimo pabaigos metai:		Gylis: m	
Kap. remonto pradžios metai:		Baigtumo procentas: %	100
Kap. remonto pabaigos metai:		Aukštis: m	
Modernizavimo pradžios metai:		Ilgis: m	
Modernizavimo pabaigos metai:		Skersmuo: mm	
Papr. remonto pradžios metai:		Medžiaga:	Betono plytelės
Papr. remonto pabaigos metai:		Markė:	
Kiekis: vnt.			

Pažymėjimas plane	Sudėtinė dalis		
4b2	Kiemo aikštelė		
Statybos pradžios metai:		Plotis: m	
Statybos pabaigos metai:	1975	Plotas: kv. m	360
Rekonstravimo pradžios metai:		Tūris: kub. m	
Rekonstravimo pabaigos metai:		Gylis: m	
Kap. remonto pradžios metai:		Baigtumo procentas: %	100
Kap. remonto pabaigos metai:		Aukštis: m	
Modernizavimo pradžios metai:		Ilgis: m	
Modernizavimo pabaigos metai:		Skersmuo: mm	
Papr. remonto pradžios metai:		Medžiaga:	Asfaltas
Papr. remonto pabaigos metai:		Markė:	
Kiekis: vnt.			



Statinio sudėtinių dalių kadastro duomenys

Pažymėjimas plane	Sudėtinė dalis		
4b3	Pėsčiųjų takas		
Statybos pradžios metai:		Plotis: m	
Statybos pabaigos metai:	1975	Plotas: kv. m	265
Rekonstravimo pradžios metai:		Tūris: kub. m	
Rekonstravimo pabaigos metai:		Gylis: m	
Kap. remonto pradžios metai:		Baigtumo procentas: %	100
Kap. remonto pabaigos metai:		Aukštis: m	
Modernizavimo pradžios metai:		Ilgis: m	
Modernizavimo pabaigos metai:		Skersmuo: mm	
Papr. remonto pradžios metai:	2016	Medžiaga:	Betono trinkelės
Papr. remonto pabaigos metai:	2017	Markė:	
Kiekis: vnt.			

Parengė Direktorius Vytautas Požarskas



Kitų statinių kadastro duomenys

Adresas Kazlų Rūdos sav. Kazlų Rūdos m. Miškininkų g. 1

Unikalus Nr. 4400-4633-3095

Pavadinimas Kiemo statiniai

Pažymėjimas plane 5b

Paskirtis Kiti inžineriniai statiniai

Aprašymas II gr. nesudėtingas

Kad. duomenų nustatymo 2017-05-25

Statinio duomenys

Statybos pradžios metai:		Modernizavimo pradžios metai:	
Statybos pabaigos metai:	1975	Modernizavimo pabaigos metai:	
Rekonstravimo pradžios metai:		Papr. remonto pradžios metai:	
Rekonstravimo pabaigos metai:		Papr. remonto pabaigos metai:	
Kap. remonto pradžios metai:		Statinio kategorija:	II grupės nesudėtingas
Kap. remonto pabaigos metai:		Daikto būklė:	

Statinio sudėtinių dalių kadastro duomenys

Pažymėjimas plane	Sudėtinė dalis		
5b2	Kiemo aikštelė		
Statybos pradžios metai:		Plotis: m	
Statybos pabaigos metai:	1975	Plotas: kv. m	2824
Rekonstravimo pradžios metai:		Tūris: kub. m	
Rekonstravimo pabaigos metai:		Gylis: m	
Kap. remonto pradžios metai:		Baigtumo procentas: %	100
Kap. remonto pabaigos metai:		Aukštis: m	
Modernizavimo pradžios metai:		Ilgis: m	
Modernizavimo pabaigos metai:		Skersmuo: mm	
Papr. remonto pradžios metai:		Medžiaga:	Asfaltas
Papr. remonto pabaigos metai:		Markė:	
Kiekis: vnt.			

Parengė Direktorius Vytautas Požarskas



A.V.



Kitų statinių kadastro duomenys

Adresas Kazlų Rūdos sav. Kazlų Rūdos m. Miškininkų g. 1

Unikalus Nr. 4400-4633-3108

Pavadinimas Kiemo statiniai

Pažymėjimas plane 6b

Paskirtis Kiti inžineriniai statiniai

Aprašymas II gr. nesudėtingas

Kad. duomenų nustatymo 2017-05-25

Statinio duomenys

Statybos pradžios metai:		Modernizavimo pradžios metai:	
Statybos pabaigos metai:	1975	Modernizavimo pabaigos metai:	
Rekonstravimo pradžios metai:		Papr. remonto pradžios metai:	
Rekonstravimo pabaigos metai:		Papr. remonto pabaigos metai:	
Kap. remonto pradžios metai:		Statinio kategorija:	II grupės nesudėtingas
Kap. remonto pabaigos metai:		Daikto būklė:	

Statinio sudėtinių dalių kadastro duomenys

Pažymėjimas plane	Sudėtinė dalis		
6b2	Kiemo aiktelė		
Statybos pradžios metai:		Plotis: m	
Statybos pabaigos metai:	1975	Plotas: kv. m	483
Rekonstravimo pradžios metai:		Tūris: kub. m	
Rekonstravimo pabaigos metai:		Gylis: m	
Kap. remonto pradžios metai:		Baigtumo procentas: %	100
Kap. remonto pabaigos metai:		Aukštis: m	
Modernizavimo pradžios metai:		Ilgis: m	
Modernizavimo pabaigos metai:		Skersmuo: mm	
Papr. remonto pradžios metai:		Medžiaga:	Asfaltas
Papr. remonto pabaigos metai:		Markė:	
Kiekis: vnt.			

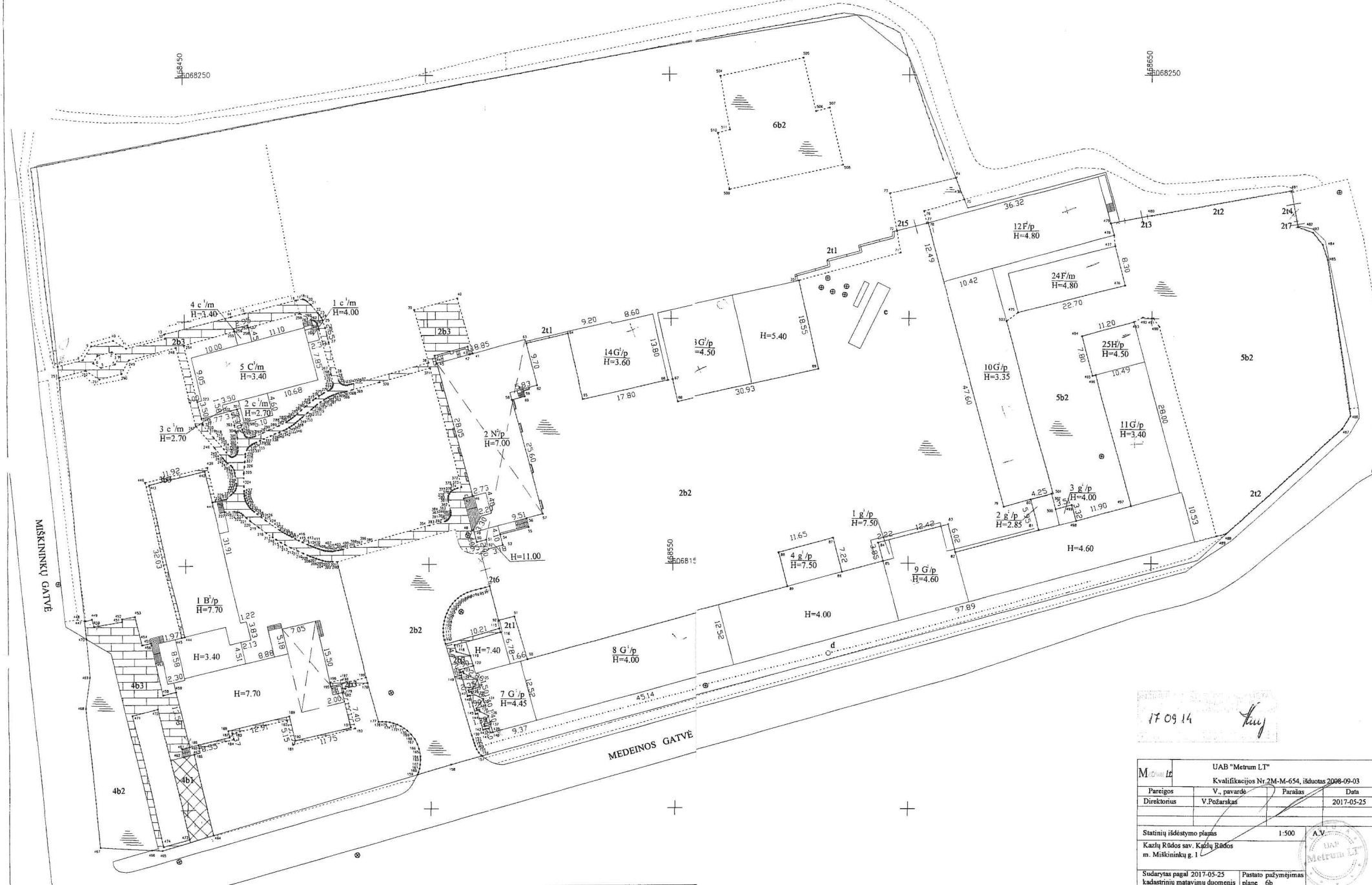
Parengė Direktorius Vytautas Požarskas

A.V.






KIEMO STATINIAI M 1 : 500



17 09 14

Handwritten signature

UAB "Metrum LT"			
Kvalifikacijos Nr. 2M-M-654, išduotas 2008-09-03			
Pareigos	V. pavardė	Parašas	Data
Direktorius	V. Požarskas		2017-05-25
Statinių išdėstymo planas		1:500	A.V.
Kazlų Rūdos sav. Kazlų Rūdos m. Miskininkų g. 1		UAB "Metrum LT"	
Sudarytas pagal 2017-05-25 kadastrinių matavimų duomenis		Pastato pažymėjimas plane 6b	